
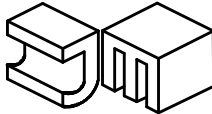
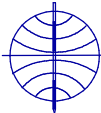


Jiná ověření:		Paré:	
Orientační schéma:		Razítko oprávněné osoby:	
		Podpis: _____ Datum: _____	
Revize:	Datum:	Popis:	Kontroloval:

Stavebník/Investor: Adresa: Zástupce investora: Adresa:	Správa železnic, státní organizace Dlážďená 1003/7, 110 00 Praha 1 Stavební správa východ Nerudova 1, 779 00 Olomouc	 <b>SPRÁVA ŽELEZNIC</b>
--	---	--

Zhotovitel díla: Adresa: Kontakt:	JM YARD service s.r.o. IČ: 28633202 Suderova 2024/8, 709 00 Ostrava T: 728600747 E: info@jmyardservice.cz	 <b>YARD service s.r.o.</b>
---	---	---

Zhotovitel části/objektu: Adresa: Kontakt:	GEOMETRA – zeměměřická kancelář s.r.o. Masarykovo náměstí 63/43, 697 01 Kyjov T: +420 518 611 666 E: geometra@geometrakyjov.cz	 <b>GEOMETRA</b>
--	---	---

Hlavní projektant (HIP):	Ing. Jana Marková	Specialista:	Ing. Svatopluk Stokláška
--------------------------	-------------------	--------------	--------------------------

Název stavby/akce:	<b>Výstavba mechanizačního střediska Český Těšín</b>	Označení investora: S-2004/2022 Zakázka: 22005
Název části:	Geodetický podklad	Označení části: N.1.5.
Název objektu/díle části:	Majetkoprávní část	Označení objektu/komplexu:
Název přílohy:	Údaje z katastru nemovitostí	Číslo přílohy (typ/ pořadí): 2.3
Název díle části přílohy:		
Odpovědný projektant:	Zpracovatel přílohy:	Měřítko:
Vítězslav Vyskočil	Vítězslav Vyskočil	Formáty:
Kraj:	Katastrální území:	TUDU:
Moravskoslezský	Český Těšín (598933)	2501 053
		Stupeň dokumentace:
		DSP+PDPS
		Smluvní datum zpracování:
		13.1.2023

S-kód:	Stupeň dokumentace:	Část:	Objekt:	Podobjekt:	Příloha:	Revize:
S - 2 0 0 4 2 0 2 2 - P D P S N 1 5 X X X - X X X X X X X X - X X - 2 3 X X X - 0 0 0						

[Prostor pro další informace]